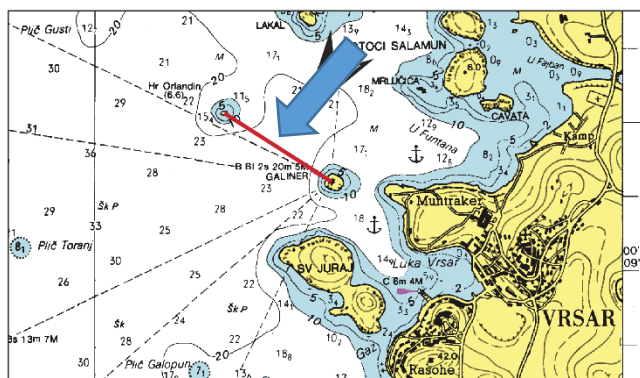


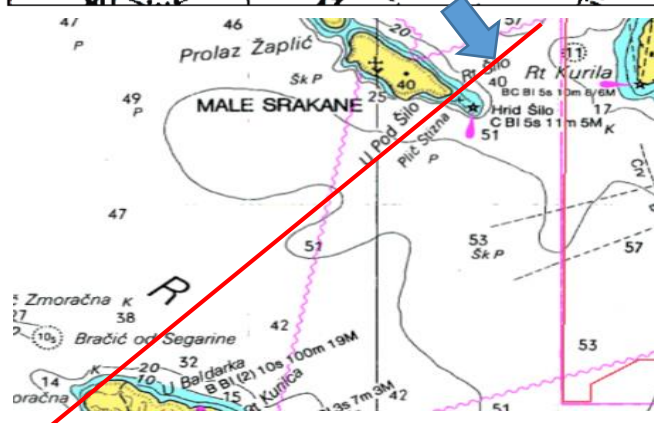
1. etapa (Vrsar – Porer – Srakane čez Veli Žapal - Ilovik = 61 Nm)

Start: Sreda, 5.12.2018 ob 21:00h, iz marine Vrsar, navidezna črta med otočkom Hrid Orlandin in svetilnikom Galiner. Startno linijo je potrebno prepluti v smereh od severa proti jugu.

Jadrati je treba po zahodni strani svetilnika Porer, čez Kvarner, skozi preliv Veli Žapal čez navidezno črto rt Arbit na Unijah in rt Straža na Velih Srakanih in sicer iz smeri zahod proti vzhodu. Možno je pripluti tudi iz vzhoda, prečkati opisano navidezno črto, se obrniti in ponovno prečkati preliv iz smeri zahod proti vzhodu.

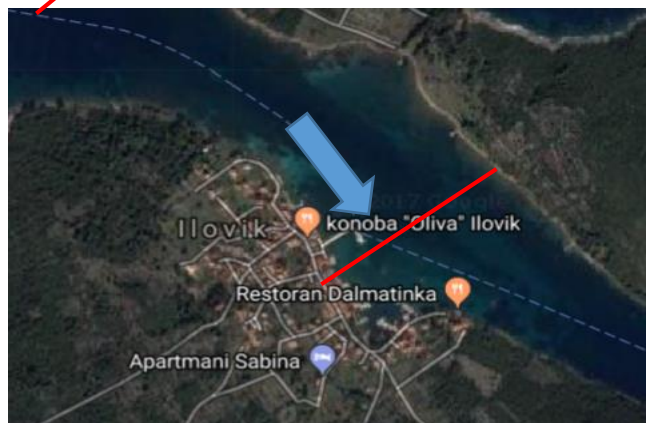


Vmesni cilj 1: Pokrita smer svetilnik Porer in svetilnik Plić Fenigola (Porer pustimo levem boku). V kolikor vodeča barka ne doseže vmesnega cilja v četrtek 6.12.2018 do 12:00 h, se etapa zaključi na vmesnem cilju in jadranje se nadaljuje po 2. scenariju – Ob Istri!



Vmesni cilj 2: Pokrita smer rt Šilo na Malih Srakanih in severni rt otoka Susak. Plujemo med Malimi Srakanami in Lošnjem (Male Srakane na desnem boku).

Če vodeča barka ne doseže Vmesnega cilja 2 v četrtek, 6.12.2018 do 16:00 h, se etapa zaključi z upoštevanjem rezultatov iz Vmesnega cilja 1. Pot do Ilovika se nadaljuje z motorjem.



Cilji: V kanalu med otokoma Ilovik in Sv. Petar, preko podaljšane črte pomola na Iloviku.

Časovna omejitev: četrtek, 6.12.2018 do 19:00 h.

Privez: na pomolu v Iloviku (obljubljen brezplačno), večerja izpod peke ob 19:30h v restavraciji ESEMPIO (blizu oznake 'Oliva') na Iloviku (v ceni startnine).

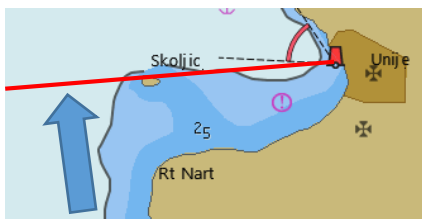
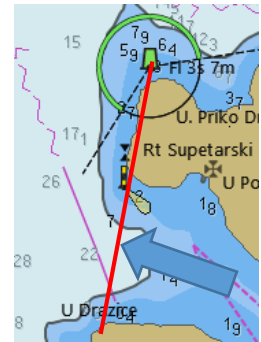
PROGRAM JADRANJA XXXI. PBJ 2018

1. SCENARIJ

2. etapa (Ilovik – Pula = 42Nm)

Start: Petek, 7.12.2018 ob 08:00 h, otok Ilovik: navidezna črta pokrite smeri med svetilnikoma na NW delu otoka Sveti Petar.

Vmesni cilj 1: otok Unije, pokrita smer Hr. Školjič svetilnik Unije. Školjič pustimo na desnem boku, ali pokrita smer Rt Lakunj - oznaka na plitvini Gr. Samunčel

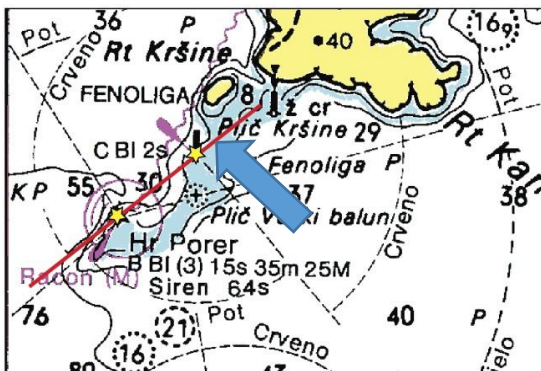


ali



Če vodeča barka ne doseže enega od Vmesnega cilja 1 do 13:00h, se etapa zaključi na enem ali drugem Vmesnem cilju 1. in se do Pulja motorira.

Vmesni cilj 2: Kamenjak, pokrita smer svetilnik Porer in svetilnika Plič Fenigola (Plič Fenigola pustimo na levem boku).



Če vodeča barka ne doseže Vmesnega cilja 2. do 17:00h, se etapa zaključi in se do Pulja motorira. Upoštevajo se rezultati Vmesnega cilja 1.



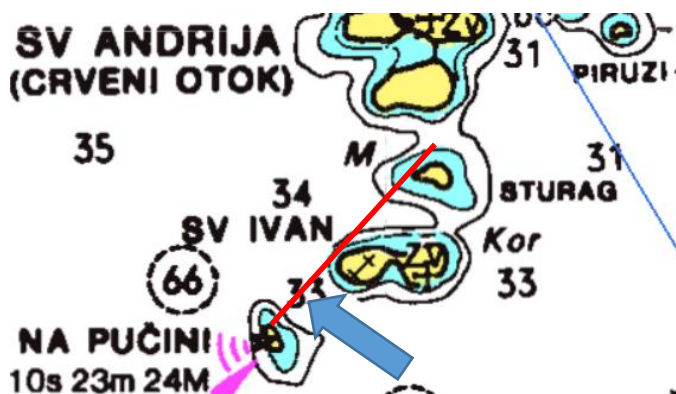
Cilj: Pulj, preko podaljšane črte pomola na vhodu v Puljsko Luko iz smeri SW.

Časovna omejitev: petek, 7.12.2018 ob 19:00 h

Privez: v Marini Pula na lastne stroške. »Poklon Segedin golažu«!

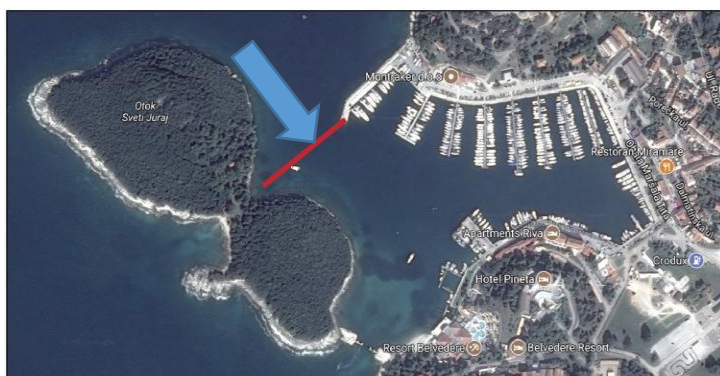
3. etapa (Pula – Vrsar = 18Nm)

Start: Sobota, 8.12.2018 ob 9:00 h, preko podaljšane črte pomola na vhodu v Puljsko Luko, iz strani NE, v nasprotni smeri kot v etapi 2.



Vmesni cilj: pokrita smer med NW obalama otoka Sv. Ivan in Sturag. Ob tem je obvezno pluti skozi prehod med otokoma Sv. Ivan in Sv Ivan na Pučini.

Če vodeča barka ne doseže vmesnega cilja do 15:00h, se etapa zaključi na Vmesnem cilju in se do Vrsarja motorira.

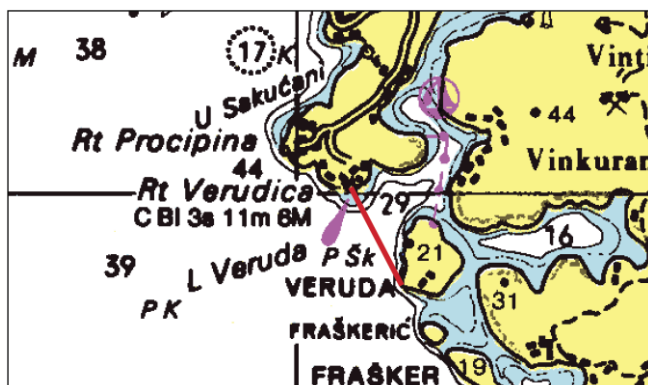


Cilj: Vhod v marino Vrsar, čez navidezno črto podaljška valobrana marine Vrsar. Potrebno je obpluti otok Sv. Juraj (otok na desnem boku).

Časovna omejitev: sobota, 8.12.2018 ob 19:00 h.

Privez v Vrsarju predvidoma sponzoriran ali s popustom! Razglasitev rezultatov v lokalu KOD LUCE ob 19:15h!

1. etapa (Vrsar - Veruda = 26 Nm)



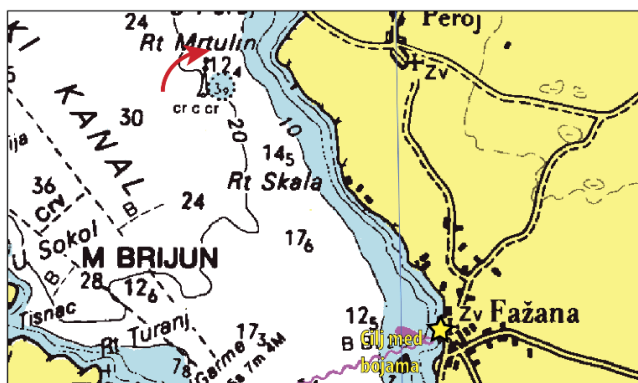
Start: Sreda, 5.12.2018 ob 21:00 h, iz marine Vrsar. Navidezna črta med otočkom Hrid Orlandin in svetilnikom Galiner. Startno linijo je potrebno prepluti v smereh od severa proti jugu, enako kot je prikazano v Scenariju 1.

Cilj: Vhod v Verudo, navidezna črta med svetilnikom Verudica in naj zahodnejšim rtom otoka Veruda.

Časovna omejitev: četrtek, 6.12.2018 do 18:00 h.

Privez ali sidro v lastni režiji!

2. etapa (Veruda, okrog boje pred Rtom Mrtulin – Fažana = 11 Nm)



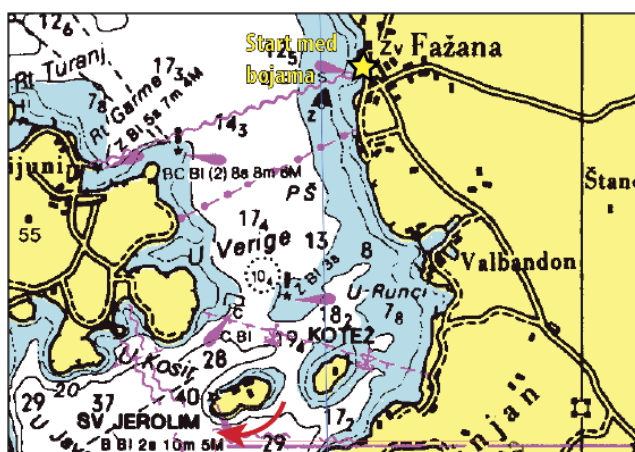
Start: Petek, 7.12.2018 ob 9:00 h, Vhod v Verudo - navidezna črta med svetilnikom Verudica in naj zahodnejšim rtom otoka Veruda (z nasprotne smeri kot cilj 1. etape). Okrog boje (boja na desni) pred rtom Mrtulin v Fažanskem kanalu nazaj v Fažano .

Cilj: Navidezna črta med obema zelenima bojama, ki označujeta vhod v Fažano.

Časovna omejitev: petek, 7.12.2018 do 18:00 h.

Privez ali sidro v Fažani v lastni režiji!

3. etapa (Fažana – Vrsar = 21 Nm)



Start: Sobota, 8.12.2018 ob 9:00 h, navidezna črta med obema zelenima bojama, ki označujeta vhod v Fažano, okrog otoka Sv. Jerolim (otok pustimo na desnem boku).

Cilj: Vhod v marino Vrsar, čez navidezno črto podaljška valobrana marine Vrsar, enako kot je prikazano v Scenariju 1.

Časovna omejitev: sobota, 8.12.2018 do 19:00h.

Privez v Vrsarju predvidoma sponzoriran ali s popustom! Razglasitev rezultatov v lokalu KOD LUCE ob 19:15h!